

<https://elhurgador.blogspot.com/2014/03/rinocerontes-l.html>

El Hurgador [Arte en la Red]

Blog dedicado a difundir imágenes e información sobre arte, artistas, eventos y material en general relacionado con cuestiones artísticas.

Publicado por Javier Fuentes

LUNES, 28 DE ABRIL DE 2014

Rinocerontes / Rhinos (LI) - Filatelia / Philately (III)

Tercera selección de filatelia rinocerónica. Más para curiosos y coleccionistas en los posts anteriores,

Por favor tengan en cuenta que esto NO ES UNA PÁGINA DE REFERENCIA ESPECIALIZADA EN FILATELIA, con lo cual tal vez puedan encontrarse con imágenes de material editado en forma ilegal o planchas de souvenirs que no tienen por qué ser ejemplares válidos de coleccionismo./

Please note that this is not a SPECIALIZED PHILATELIC REFERENCE PAGE, so maybe you can find images of stamps published illegally or souvenir sheets not valid for collectors.

Third selection of Rhinocerotic philately. More for curious and collectors in previous posts:



Afganistán / Afghanistan, "Coelodonta", 1998



Chad / Tchad, 2012




Etat Comorien / Comores / Comoros, 1976

La Unión de las Comoras (en Idioma francés: Union des Comores; en comorense: Udzima wa Komori; en árabe: جزر القمر, Ġuzur al-Qamar), o simplemente las Comoras o Comores, (antiguamente República Federal Islámica de las Comoras) es un país formado por tres islas en el sureste de África, situado al extremo norte del Canal de Mozambique en el océano Índico, entre el norte de Madagascar y el norte de Mozambique.

Durante el siglo XIX, después de la separación de Zanzíbar del sultanato de Omán, los europeos presionaron y Francia ocupó Mayotte en 1841 y posteriormente al resto del archipiélago entre 1886 y 1909.

En 1946 Francia le concede autonomía administrativa con el nombre de Territorio de Ultramar de las Islas Comoras. Un acuerdo fue rechazado por Francia en 1973 para conceder la independencia en 1978. Sin embargo, el 6 de julio de 1975, el parlamento comorano emitió una resolución declarando la independencia.



República Federal Islámica de Comores / *Federal Islamic Republic of Comoros*, 1999

En 1978, el presidente Alí Solilih es derrocado y asesinado y el país adopta una nueva constitución y se adopta el nombre de República Federal Islámica de las Comoras.


El coronel Azali Assoumani tomó el poder en un sangriento golpe de estado en abril de 1999, derrocando al presidente interino Tadjiddine Ben Saïd Massounde que había tomado el puesto después de la misteriosa muerte del presidente electo Mohamed Taki Abdoukarim en noviembre de 1998.

Después de los acuerdos de paz firmados el 17 de febrero de 2001 entre el Gobierno y los separatistas se elaboró una Constitución aprobada en referéndum el 23 de diciembre del mismo año, pasándose a denominar el país Unión de Comoras.


Información de **Wiki**. *Info in english* [here](#).




Costa de Marfil / Ivory Coast, 2001



Francia / France, 2009




Sello
diseñado por el artista francés **Christophe Drochon** (1963-), impreso en fotograbado y
editado en Francia el 20/6/2009 /
*Stamp designed by French artist **Christophe Drochon** (1963-), printed by photogravure,
and issued by France on June 20, 2009*



Fuyaira / Fujairah, 1969

Fuyaira (en árabe: الفجيرة al-Fuḡayra, transliterado también al-Fujairah, Fujairah o Fujaira) es uno de los siete emiratos que integran desde 1971 los Emiratos Árabes Unidos, posee unos 1.150 km² y tenía una población de 125.698 habitantes según el último censo de 2005.

Fujairah (Arabic: الفجيرة Al Fuğaira) is one of the seven emirates that make up the United Arab Emirates, and the only one of the seven that has a coastline solely on the Gulf of Oman and none on the Persian Gulf. The Emirate of Fujairah covers approximately 1,166 km² and had a population of 125,698 at the last Census held in 2005.



Fuyaira / Fujairah, c.1971



Gabón, "Especies Amenazadas, Rinoceronte de Sumatra /
Endangered Species, Sumatran Rhinoceros", 2012



Gibraltar, 2011



Gibraltar, 2012



Guinea (Guinea-Conakri), c.1975



Guinea (Guinea-Conakri), 1997



Guinea (Guinea-Conakri), c.2011



Guinea (Guinea-Conakri), s/f



Guinea-Bissau, 1989

Guinea-Bissau, oficialmente la República de Guinea-Bisáu, es un país del oeste de África. Limita con Senegal al Norte, y Guinea al Sur y al Este, y con el océano Atlántico al Oeste. Durante la época colonial fue colonia portuguesa, formando parte de la denominada Guinea Portuguesa. Al independizarse, se agregó el nombre de su capital, Bisáu, al nombre oficial del país para evitar confusiones entre ésta y la República de Guinea.



Guinea-Bissau, 1988


Guinea-Bissau, officially the Republic of Guinea-Bissau is a country in West Africa. It is bordered by Senegal to the north and Guinea to the south and east, with the Atlantic Ocean to its west. It covers 36,125 km² (nearly 14,000 sq mi) with an estimated population of 1,600,000.



Guinea Ecuatorial / Equatorial Guinea, s/f



Holanda, 2006



Holanda, "Rinoceronte índico", 2006



Holanda, 2011



Holanda, "100 años del Zoo Burger, Arnhem / 100 Years Burger's Zoo, Arnhem" 2013



Hungría / Hungary, 1981



Hungría / Hungary, 1991



Hungria / Hungary, 2006



Hungria / Hungary, 2008

Miniserie Rinocerontes & Filatelia / *Mini Series Rhinos & Philately*

[Rinocerontes (XXXIX) - Filatelia (I)], [Rinocerontes (XLI) - Filatelia (II)]